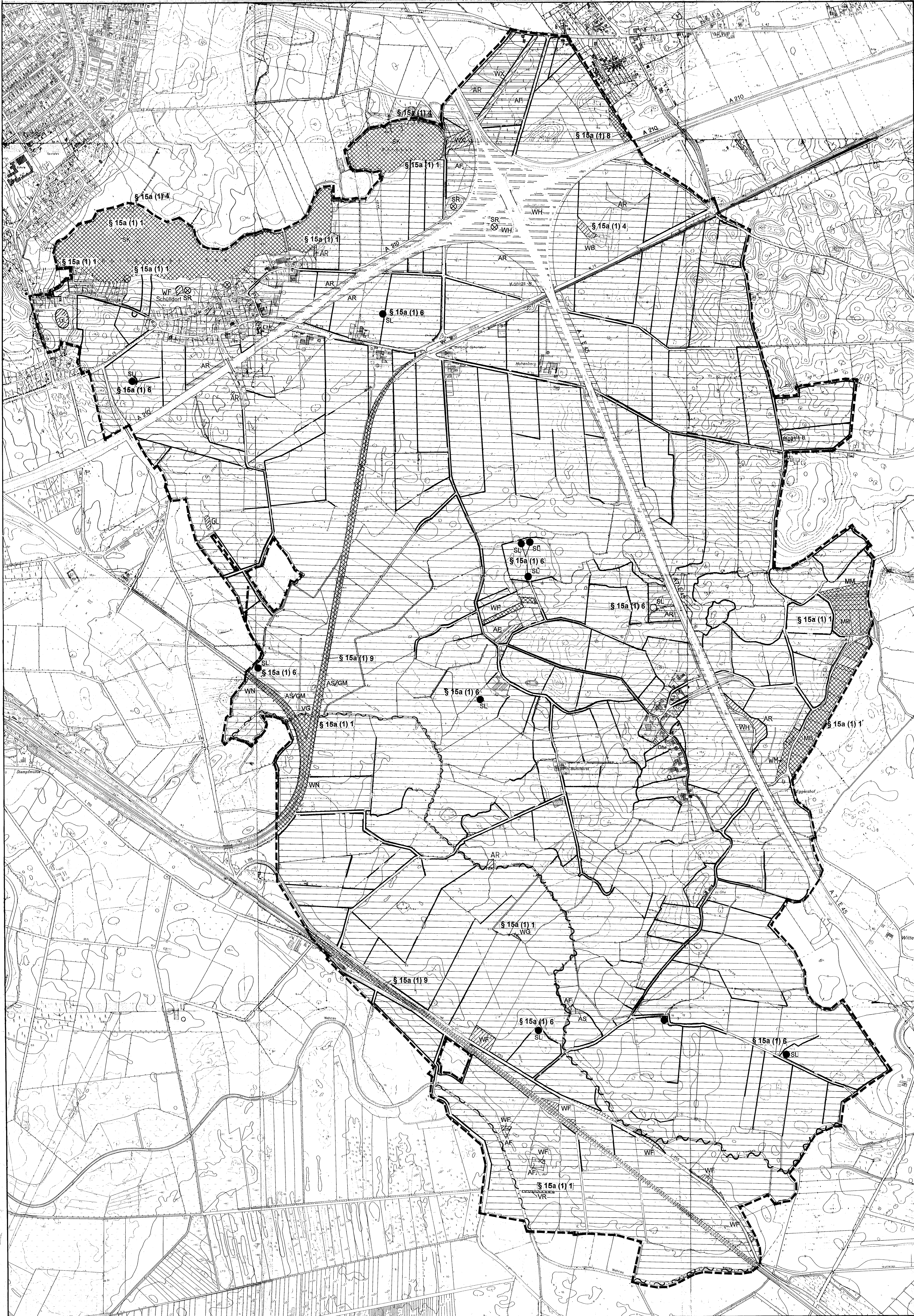


Landschaftsplan Schülldorf

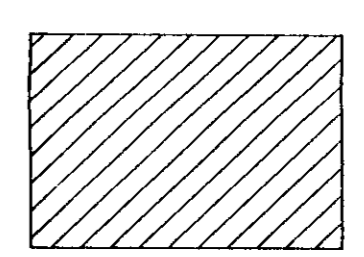


ZEICHENERKLÄRUNG


Flächenhafte Biotope



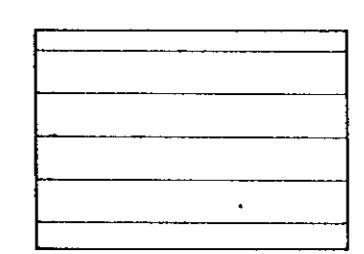
sehr wertvoll



wertvoll

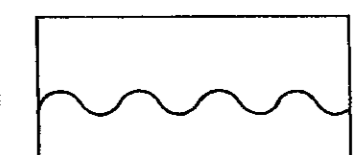


bedingt wertvoll

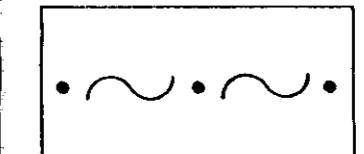


wenig wertvoll

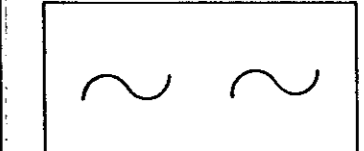
Bäche



sehr wertvoll



wertvoll

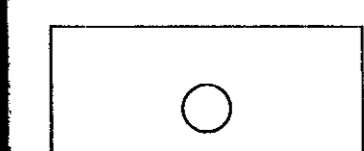


bedingt wertvoll

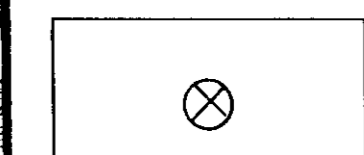
Kleingewässer



hochwertige Kleingewässer




sonstige Kleingewässer

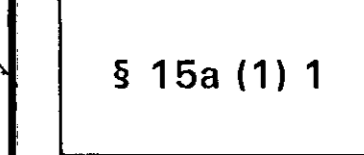


Teichanlagen

Knicks



Knicks
(nach § 15b LNatSchG)



nach § 15a Abs. 1 Nr.1
LNatSchG geschützt

Biotypen

- GL Feuchte Wiesen und Weiden (§ 7 LNatSchG)
- WM Buchenwald mittlerer Standorte
- WN Sonstige Niederwälder
- WB Bruchwald (§ 15a LNatSchG)
- WG Weidengebüsch (§ 15a LNatSchG); § 1(3) Biotop-VO S-H)
- WF Feldgehölz
- WX Laubwald-Aufforstung
- AF Fichten- und Lärchenforst
- WH Gebüsch
- MM Pfeifengras-Stadium (§ 15a LNatSchG)
- MB Birkenstadium (§ 15a LNatSchG)
- VG Großseggenried (§ 15a LNatSchG)
- VR Röhricht (§ 15a LNatSchG)
- GM Mager- und Trockenrasen
- AR Ruderalvegetation
- AS sonstige Sukzessionsfläche (§ 15a LNatSchG)
- SL Lache, Tümpel, Kühle (§ 15a LNatSchG)
- SK Kleiner See
- SR Regenrückhaltebecken

Gemeinde
Schülldorf

Landschaftsplan



Blatt 2 : Ökologische Bewertung

Auftraggeber: Gemeinde Schülldorf

Maßstab 1:5.000

Bearbeitet	1.08	1.08	Planungsstand
Geschrieben	1.08.1997	1.08.1997	Gründer
Gezeichnet	1.08.1997	1.08.1997	Verf. d. L.
Geprüft	1.08.1997	1.08.1997	VO
			Feestellung