









# Flächennutzung 1961

-  Acker
-  Grünland
-  Wald
-  Moor
-  See/Kanal
-  Bach/Graben
-  Kleingewässer
-  Siedlung/Infrastruktur



# Gemeinde Schacht-Audorf Landschaftsplan

Fortbeschreibung 2015

Maßstab bei Originalgröße  
1:20.000

Stand: Nov. 2015



**Büro für Landschaftsentwicklung GmbH**  
Schweffelstr. 8 24118 Kiel  
Fon: 0431 - 88 88 977 Fax: 88 88 969  
Mail: info@bfl-kiel.de www.bfl-kiel.de