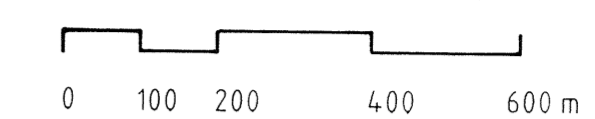


# LANDSCHAFTSPLAN DER GEMEINDE OSTERRÖNFELD

BINDUNGEN + VORGABEN BL. NR. 1

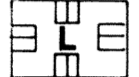
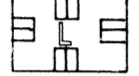

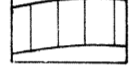
MASSTAB 1:10000





## LEGENDE

### RECHTLICHE BINDUNGEN



#### NATURSCHUTZ UND LANDSCHAFTSPFLEGE

-  LSG "WILDES MOOR"
-  GEPLANTES LSG NACH LANDSCHAFTSRAHMENPLAN
-  NATURDENKMAL "3 EICHEN"
-  GEWÄSSER- U. ERHÖLUNGSSCHUTZSTREIFEN (5/11 LINAUSCHÜSS)




#### ARCHÄOLOGISCHE DENKMÄLER

-  DENKMALBUCH NR.1: "TURMHÜGELBURG"
-  LANDESAUFNAHME NR.24: VORGESCHICHTLICHE SIEDLUNG

#### BAUDENKMÄLER

-  IM DENKMALBUCH EINGETRAGENES KULTURDENKMAL BES. BEDEUTUNG: EISENBANNOCHBRÜCKE
-  EINFACHES KULTURDENKMAL

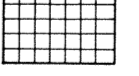

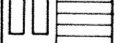
#### SONSTIGES

-  VERBREITERUNG DES NORD-OSTSEE-KANALS
-  FERNVERKEHRSSTRASSE AUSBAU DER A 210
-  BEBAUUNGSPLAN MIT NR.

#### PLANERISCHE VORGABEN

-  WASSERSCHONGEBIET
-  GEBIETE MIT BESONDEREN ÖKOLOGISCHEN FUNKTIONEN

#### GEBIETE MIT BES. EIGNUNG ZUM AUFBAU EINES SCHUTZGEBIETS- UND BIOTOPVERBUNDSYSTEMS

-  SCHWERPUNKTBEREICH
-  HAUPTVERBUNDACHSE
-  NEBENVERBUNDACHSE/FLÄCHIGE NEBENVERBUNDACHSE

AUFTRAGGEBER:

PLANVERFASSER:

GEM. OSTERRÖNFELD  
- DER BÜRGERMEISTER -  
SCHULSTR. 36  
24783 OSTERRÖNFELD  
TEL.: 04331/ 84710  
FAX: 04331/847140

BENDFELD + PARTNER  
LANDSCHAFTSARCHITEKTEN  
JUNGFERNSTIEG 44  
24116 KIEL  
TEL.: 0431/ 99796-0  
FAX: 0431/ 99796-99

OSTERRÖNFELD,  
DEN 02.07.1998

KIEL,  
IM JUNI 1998