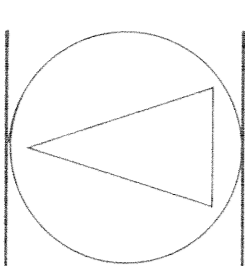


LANDSCHAFTSPLAN DER GEMEINDE BOVENAU

BINDUNGEN + VORGABEN BL. NR. 1

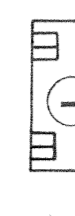
MASSTAB 1:10000
 0 100 200 400 600



LEGENDE

RECHTLICHE BINDUNGEN

NATURSCHUTZ UND LANDSCHAFTSPELGE



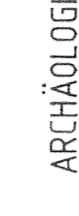
LANDSCHAFTSSCHUTZGEBIET
 "ALTER EDERKANAL BEI DÜT KLÜVENSEK"




NATURDENKMAL GEPLANT (L.T. LPP)




GEWÄSSER- UND ERDLÖSUNGSSCHUTZSTREIFEN



ARCHÄOLOGISCHE DENKMÄLE



DENKMALBUCH MIT NUMMER



LANDESAUFNAHME MIT NUMMER



BAUDENKMÄLE



IM DENKMALBUCH EINGETRAGENES KULTUR-DENKMAL VON BESONDERER BEDEUTUNG



ZUR ENTWURFUNG IN DAS DENKMALBUCH VORGEEHENDES KULTURDENKMAL VON BESONDERER BEDEUTUNG



EINFACHES KULTURDENKMAL

BEHALTUNGSPLÄNE



RECHTSKRÄFTIGER B-PLAN NR. 1
 "GRANITENLAND"



B-PLAN NR. 2
 PUPFSTELLE STRÖH UND WESTLICHE
 FUNKTLEN



PLANERISCHE VORGABEN



GEBIETE MIT BESONDERER ERHOLDUNGSBEWERTUNG



GEBIETE MIT BESONDERER ÖKOLOGISCHER BEDEUTUNG



GEBIETE MIT BESONDERER BEDEUTUNG ZUR VERBODUNG MIT ÜBERSÄCHENWAHRE MINERALISCHEN ROHSTOFFEN



AUFTRAGGEBER:

GEMEINDE BOVENAU BENDELDIT + PARTNER

- DER BÜRGERMEISTER - LANDSCHAFTSARCHITECTEN
 ZUR ALLEE 1 JUNGFERNSTEG 44
 24796 BOVENAU 24116 KIEL
 TEL: 04334-7396 TEL: 0431/99796-0
 FAX: 04334/7711 FAX: 0431/99796-99

BOVENAU DEN 15.06.1998

KIEL IM JUNI 1998

